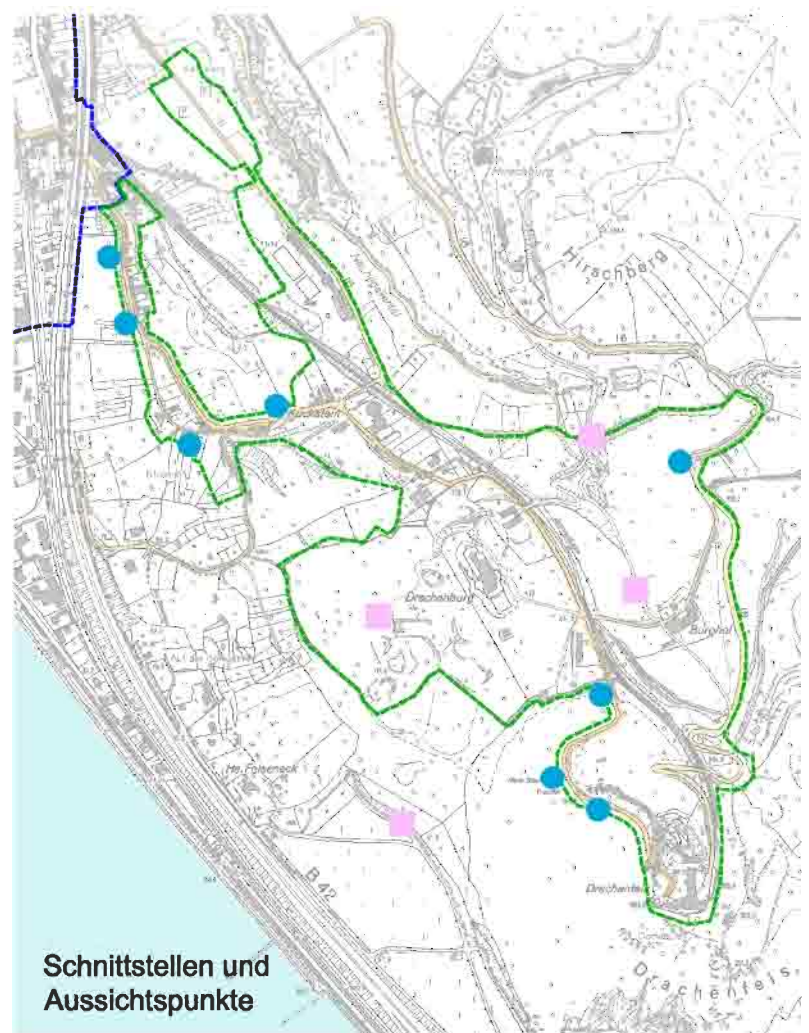
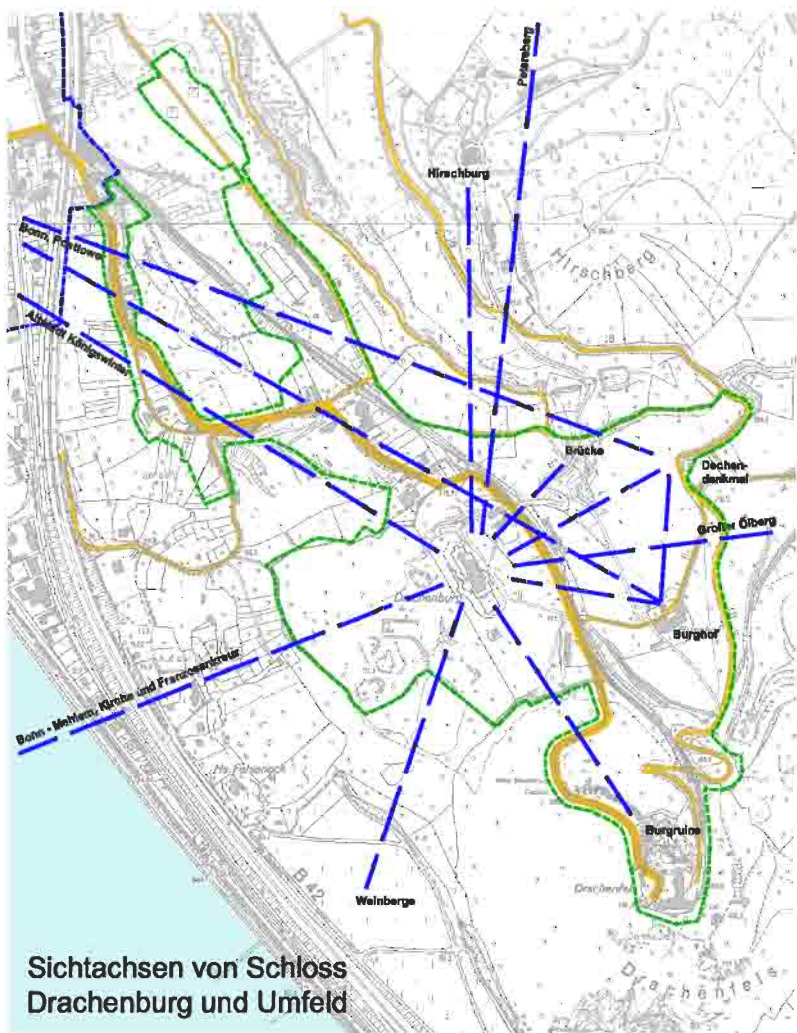
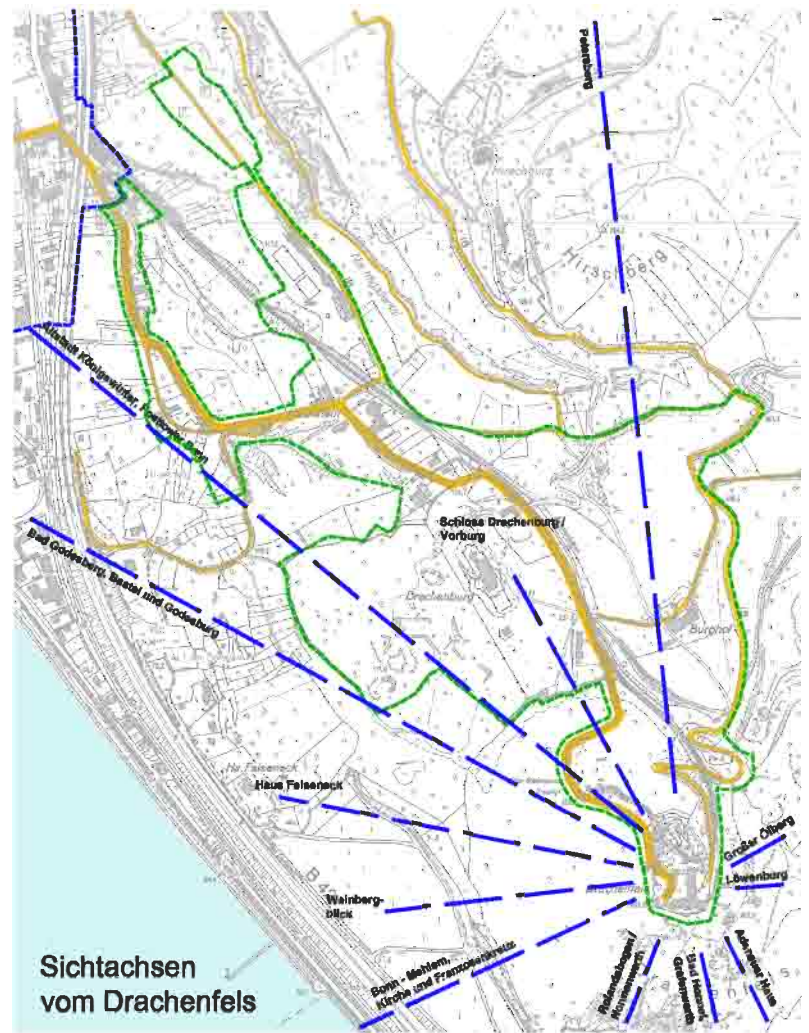
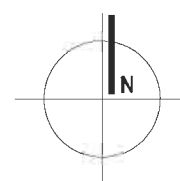


- | | | |
|-------------------------------------|---------------------------------------|-------------|
| Plateau Burgulne | Aussichtsplattform Drachenfelsplateau | Burghof |
| Landaturndenkmal Drachenfelsplateau | Nordturm Schloss Drachenburg | Dechenstein |
| Bergterrasse | Venusterrasse Schloss Drachenburg | |
| Adenauerterrasse | Westerterrasse Schloss Drachenfels | |



- Beispielhafter Standort Landmarke an Schnittstelle zwischen Sicht- und Wegebeziehungen bzw. Sicht- und Sichtbeziehungen
- Aufwertung / Neuanlage Aussichtspunkte am Wegesrand

- Abgrenzung Vorbereitende Sanierungsuntersuchung Königswinter-Drachenfels
- Abgrenzung Vorbereitende Sanierungsuntersuchung - Bereich Altstadt
- Wege / Straßen
- Rhein



Vorbereitende Sanierungsuntersuchung
Königswinter-Drachenfels - Rahmenplan 2015
Karte Nr. 5
Ausblicke und Sichtachsen

Stadt- und Regionalplanung
Dr. Paul G. Jansen GmbH
Bachemer Straße 115, 50091 Köln
Postfach 4102/07, 50985 Köln
Fon 0221.9407210, Fax 0221.9407218
info@stadtplanung-dj-jansen.de
www.stadtplanung-dj-jansen.de